

1° Mediofondo Pre Alpi Friulane 5° Cicloturistico dei Castelli e Colline Moreniche Gravel del Parco "Prati" Beato Beltrando Memorial Renato Mucin

26 Luglio – Martignacco (UD)

PROGRAMMA E REGOLAMENTO

FRIÛL TEAM 18



👉 PARTECIPAZIONE

Manifestazione aperta a tutti i **tesserati FCI** nelle seguenti categorie:

- ✓ Junior Sport
- ✓ Elite Sport
- ✓ Master 1-2-3-4-5-6-7-8-9-10
- ✓ Junior Women Sport
- ✓ Elite Women
- ✓ Master Women 1-2-3-4-5-6-7-8-9-10
- ✓ Cicloturisti (minimo 16 anni)

👉 Agli **Enti di Promozione Sportiva** (ACSI, AICS, ASI, CSAIN, CSEN, CSI, LIBERTAS, OPES, UISP, US-ACLI) che hanno sottoscritto la convenzione con la **FCI** per l'anno 2026.

Ai tandem, Gravel, MTB, alle E-Bike ed Hand Bike, quest'ultime con partenza separata.

👉 Il Torneo è aperto inoltre a tutti i non tesserati per i quali verrà attivata una **tessera giornaliera FCI** del costo di **20€** per la copertura assicurativa di *'responsabilità civile verso terzi'*.

Per il rilascio della tessera giornaliera **FCI** è necessario presentare il certificato medico sportivo agonistico o non, dipendentemente dal percorso scelto.

📄 Tale certificato deve non essere antecedente di oltre un anno rispetto alla data della manifestazione.

In alternativa alla **tessera giornaliera FCI** c'è la possibilità di attivare la tessera **Cicloamatore Keepsorting** al costo di **13€** e la tessera **Cicloturismo Keepsorting** al costo di **10€ valide per tutte le tappe del circuito.**

ISCRIZIONI E QUOTE

👉 ISCRIZIONI ONLINE AI SEGUENTI LINK

🌐 www.criteriumveneto.it 🌐 <https://keepsporting.com/home>

(pagamento mediante carta di debito/credito, Paypal  bonifico bancario differito)

20,00 € + (commissioni)

fino alle ore **18:00** di sabato **25 Luglio**.

25,00 € + (commissioni)

dalle ore **18:01** di sabato **25 Luglio** fino a domenica **26 Luglio** in campo gara.

👉 ISCRIZIONI OFF-LINE VIA MAIL all'indirizzo iscrizioni@criteriumveneto.it

22,00 €

fino alle ore **18:00** di sabato **25 Luglio**.

27,00 €

dalle ore **18:01** di sabato **25 Luglio** fino a domenica **26 Luglio** in campo gara.

via e-mail all'indirizzo iscrizioni@criteriumveneto.it allegando modulo di iscrizione, copia della tessera o del certificato medico e ricevuta dell'avvenuto pagamento via bonifico.

IBAN IT33F0306234210000001895130

👉 Per le società che intendessero iscriversi in unica soluzione, sarà disponibile per il download un apposito file Excel preformattato che dovrà essere compilato con tutti i dati dei partecipanti e inviato via mail, unitamente alla dichiarazione di responsabilità del Presidente e alla ricevuta di pagamento.

💰 **CONTANTI IN CAMPO GARA**

22,00 €

fino alle ore **18:00** di sabato **25 Luglio**.


27,00 €

dalle ore **18:01** di sabato **25 Luglio** fino a domenica **26 Luglio** in campo gara.








🚫 **Le quote non sono rimborsabili.**

Non saranno accettate altre modalità di iscrizione oltre a quelle sopra elencate.

Ai fini della definizione della quota farà fede la data di effettivo pagamento, non quella di iscrizione.

 La preiscrizione tramite **Fattore K ID Gara 180486** non è obbligatoria, ma consigliata per i tesserati e le società FCI, **si ricorda che quest'ultima non costituisce l'iscrizione.**


LA QUOTA DI PARTECIPAZIONE COMPRENDE

-   Ristoro a metà percorso
-  Utilizzo dei servizi  c/o Stand Sagre d'Avost Via San Biagio, 1, 33035 Martignacco (UD)
-  Pacco gara
-  Pasta party finale  c/o stand Sagre d'Avost Via San Biagio, 1, 33035 Martignacco

RITROVO ore 07:00

Domenica **26 Luglio**  c/o Sagre d'Avost Via San Biagio, 1, 33035 Martignacco

RITIRO PACCO GARA

 c/o Via Cividina 2, 33035 Martignacco (UD)

 Sabato **25 Luglio** dalle ore **15:00** alla **18:00**

 Domenica **26 Luglio** dalle ore **07:00** alla **08:00**

PARTENZA

Alla "Francese", scaglionate a piccoli gruppi, dalle ore **08:00** alle **08:30**

RILEVAMENTO TEMPI E CLASSIFICHE

I tempi delle prove, e relative classifiche, saranno rilevati tramite l'innovativo servizio TRACKING GPS che permetterà di tracciare la posizione degli atleti nei vari percorsi, per maggiori info [CLICCA QUI](#).

PERCORSO Mediofondo 97 km

(Sarà segnalato con appositi cartelli, sono previsti dei controlli durante la manifestazione)

Martignacco, Castello di Villalta, Fagagna, Rive d'Arcano, Villanova, Ragogna, Aone di Qua, San Giacomo, San Pietro, Monte di Ragogna, Muris, Cimano, Ponte di Cimano, Cornino, Forgaria nel Friuli, Flagogna, Cormino, Ponte di Cimano, Majano, Casasola, Buja, Treppo Grande, Colloredo di Montalbano, Pers, Caporiacco, Fagagna, Moruzzo, S. Margherita del Gruagno, Martignacco.

PERCORSO Cicloturistico 72 km

(Sarà segnalato con appositi cartelli, sono previsti dei controlli durante la manifestazione)

Martignacco, Castello di Villalta, Fagagna, Rive d'Arcano, Villanova, Ragogna, Aone di Qua, San Giacomo, Muris, Cimano, Majano, Casasola, Buja, Treppo Grande, Colloredo di Montalbano, Pers, Caporiacco, Fagagna, Moruzzo, S. Margherita del Gruagno, Martignacco.

PERCORSO Gravel – Lungo 91 km (Segui la traccia GPX*)

***La traccia sarà disponibile da venerdì 24 Luglio**

MARTIGNACCO Via Domenico Casco, Via San Biagio, Via Peraria, Via Spilimbergo, Via Maù, Via Spilimbergo, Via Primo Maggio, Via Bonavilla, Via dei Gelsi, Vicolo Zilli, Via Zilli, Via Colloredo di Prato, Via del Poan, Strada Dal Poian, Via Faugnacco, Località Molin Nuovo, **FAGAGNA** Via Molini sul Ledra, Via Molino, Molini sul Ledra, Via Spilimbergo, Via Selvuzzis, Via Orgnani, Via San Clemente, Via Santa Maria Maggiore, **MARTIGNACCO** Via Poggio Stringher, **MORUZZO** Via Lavia, Via Coranzano, Via Tita Colautti, Via Sant'Ippolito, Via Treppo, Via Tampognacco, Strada della Poiana, Via Castello di Villalta, **FAGAGNA** Casali Crapiz, **MORUZZO** Via dei Quattro Venti, Via del Lini, Strada dei Prati, Via San Michele, Via Colloredo, Sentiero Colline di Pasqua, **PAGNACCO** Strada de Liule, Via Armentarezza, Via dei Quattro Venti, Via Colloredo, **COLLOREDO DI MONTE ALBANO** Via delle Baone, Via Brazzacco, Via Braide Podè, Via San Rocco, Via Pissignano, Via delle Querce, Via Giacomo Matteotti, Via San Cristoforo, Via della Filanda, Via della Libertà, Via dei Colli, Via Sorgenti del Corno, Via Taviele, **MAJANO** Via degli Ulivi, Via Des Tires, Via Castellana, Via Cividas, Via Farla, Località Arcano Superiore, **COLLOREDO DI MONTE ALBANO** Via Molini, Via San Daniele, Piazza Primo Maggio, Via Fagagna, **FAGAGNA** Località Casali Vena, Casali Lini, Via Giovanni Mauro d'Arcano, **MORUZZO** Via della Torbera, Via de Vencjarute, Via Monti, Via Pegoraro, Via Muriacco, Via Tarabanis, Strada dei Prati, Via del Cilesio, Via Modotto, Via Ferdinando Tacoli, Via Pietro Paolo Savorgnan di Brazzà, Via del Castello, la Cavezzada, Strada Sant'Andrea, Strada del Val, Via Vile Cjuzze, Strada Belvedere, Via Torreano, Via Santa Margherita, Piazza del Plebiscito, Via Giulio Zampa, Via Aita, Via Torreano, Via Oreste Conte, **MARTIGNACCO** Via Divisione Julia, Via Alnicco, Via San Tommaso, Via Plaino, Via Vicort, Via Cividina, Via Casali Lavia, **MORUZZO** Via Lavia, Via Bonaldo Stringher, Via Santa Maria Maggiore, Via della Libertà, Via Cividina, Via Domenico Casco.

PERCORSO Gravel – Corto 58 km (Segui la traccia GPX*)

***La traccia sarà disponibile da venerdì 24 Luglio**

MARTIGNACCO Via Domenico Casco, Via San Biagio, Via Peraria, Via Spilimbergo, Via Maù, Via Spilimbergo, Via Primo Maggio, Via Bonavilla, Via dei Gelsi, Vicolo Zilli, Via Zilli, Via Colloredo di Prato, Via del Poan, Strada Dal Poian, Via Faugnacco, Via di Vit **FAGAGNA** Via Molini sul Ledra, Via Spilimbergo, Via Selvuzzis, Via Orgnani, Via San Clemente, Via Santa Maria Maggiore, **MARTIGNACCO** Via Poggio Stringher, Via Bonaldo Stringher, **MORUZZO** Strada dei Prati, Via Coranzano, Via Tita Colautti, Via Sant'Ippolito, Via des Stopis, Via Coranzano, Strada dei Prati, Via Modotto, Via San Michele, Via dei Quattro Venti, Via Podere, **COLLOREDO DI MONTE ALBANO** Via Braide Podè, Via San Rocco, Via delle Vigne, Via Ols, Via Laibacco, Via Laibacco Superiore, Via Colloredo, **TREPPA GRANDE** In@natura - valle del cormor, **CASSACCO** Via dei Mulini, Borgo Menut, Via Masêt, Via Nicolò Miotti, **TRICESIMO** Via Ippolito Nievo, In@natura - valle del cormor, Via del Pasco, Via della Pace, Via della Resistenza, Via Castelpagano, In@natura - valle del cormor, **PAGNACCO** In@natura - valle del cormor, Via MODOLETTA, Via del Roccolo, Via Casali Liola, Strada Provinciale Osovana, Strada Provinciale dei Quattro Venti, **MORUZZO** Strada de Liule, **PAGNACCO** Sentiero Colline di Pasqua, **MORUZZO** Sentiero Colline di Pasqua, Via Colloredo, Via San Michele, Via Ferdinando Tacoli, Via Pietro Paolo Savorgnan di Brazzà, Via del Castello, la Cavezzada, Strada Belvedere, Via Ceresetto, Via Telezae, Via Lavia, **MARTIGNACCO** Via Casali Lavia, Via Bonaldo Stringher, Via Cividina, Piazza Vittorio Veneto, Via Domenico Casco.

NORME DI COMPORTAMENTO

Le strade saranno aperte alla circolazione del traffico, pertanto è obbligatorio il rispetto assoluto del Codice della Strada.

È obbligatorio l'uso del casco rigido protettivo.

Per quanto non contemplato nel presente regolamento i partecipanti dovranno attenersi alle disposizioni degli organizzatori e rispettare il Regolamento **FCI**.

ASSISTENZA

Saranno garantiti l'assistenza a tutti i partecipanti, il carro scopa e l'assistenza meccanica, ove possibile.

CLASSIFICHE DI GIORNATA

Le classifiche ufficiali, di società ed individuali valide per il campionato, verranno pubblicate entro una settimana dal giorno della manifestazione in ordine alfabetico.

Eventuali discrepanze e/o correzioni nelle classifiche vanno comunicate via mail a classifiche@criteriumveneto.it entro e non oltre una settimana dopo la pubblicazione delle stesse.

PREMIAZIONI DI SOCIETÀ

Prime   Società classificate per numero di partecipanti.

Nessuna premiazione individuale.